

東京における都市計画道路の整備方針 (第四次事業化計画)

〔概要版〕

平成28年3月

東京都・特別区・26市2町

1 東京の新しい道路づくりに向けて

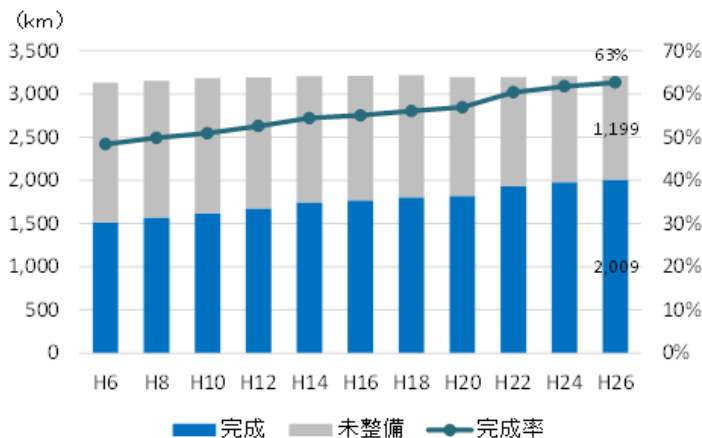
■ 都市計画道路の整備状況

都市計画道路は、多様な機能を有する都市を形成する極めて重要な基盤施設です。

しかし、東京の都市計画道路の完成率は6割程度で、各所で慢性的な交通渋滞など、様々な課題が生じています。

■ 東京が目指すべき将来像

- ・ 環状メガロポリス構造の実現
- ・ 集約型の地域構造への再編
- ・ 安全・安心な都市の実現



■ 道路整備の「基本理念」と「基本目標」

東京が目指すべき将来像の実現に向け、「基本理念」と「基本目標」を設定します。

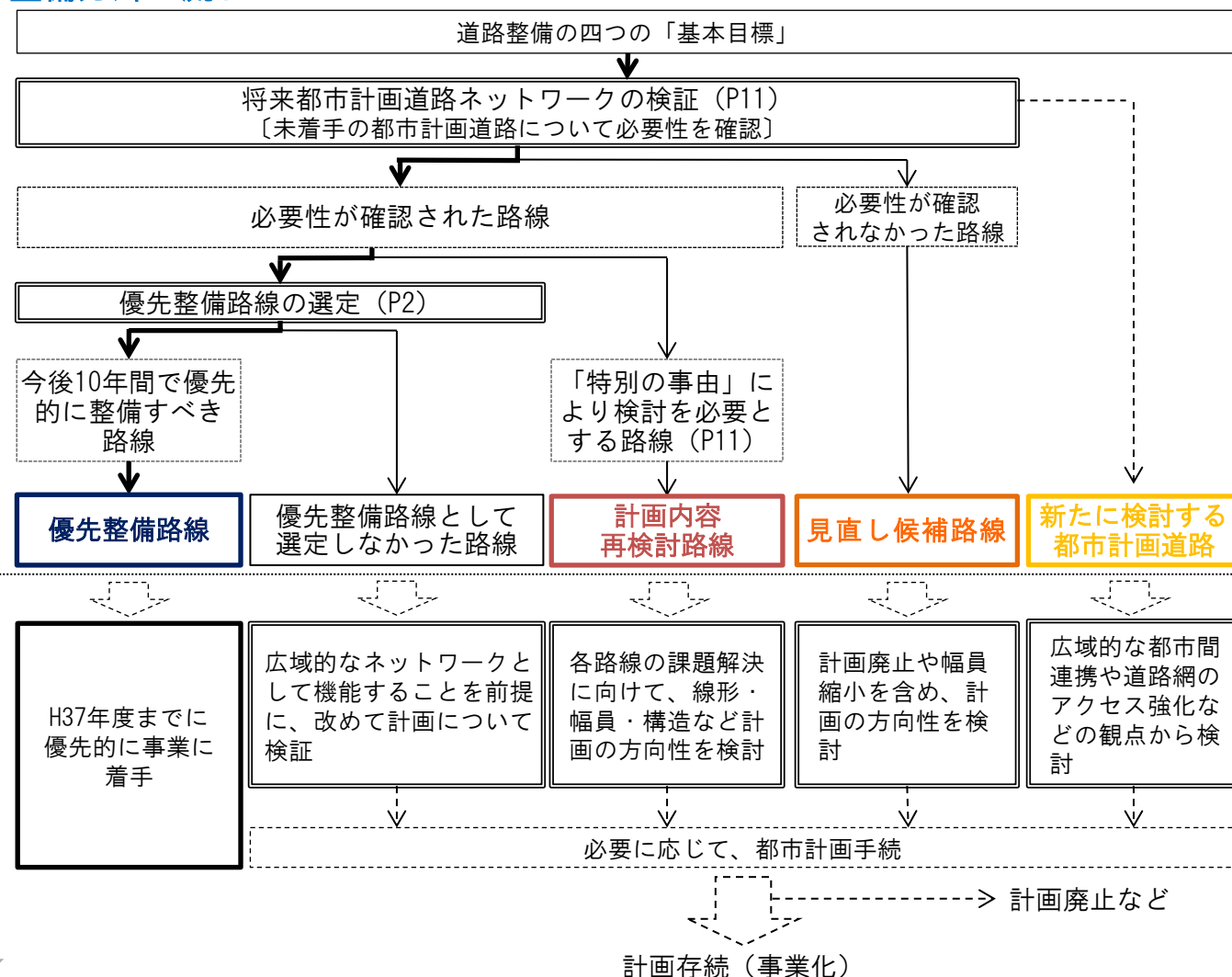
『三つの基本理念』

- ① 東京の目指す都市づくりに資する道路整備
- ② 都民のニーズに対応した利用者・生活者の視点からの道路整備
- ③ 選択と集中による重点的かつ効率的な道路整備

『四つの基本目標』

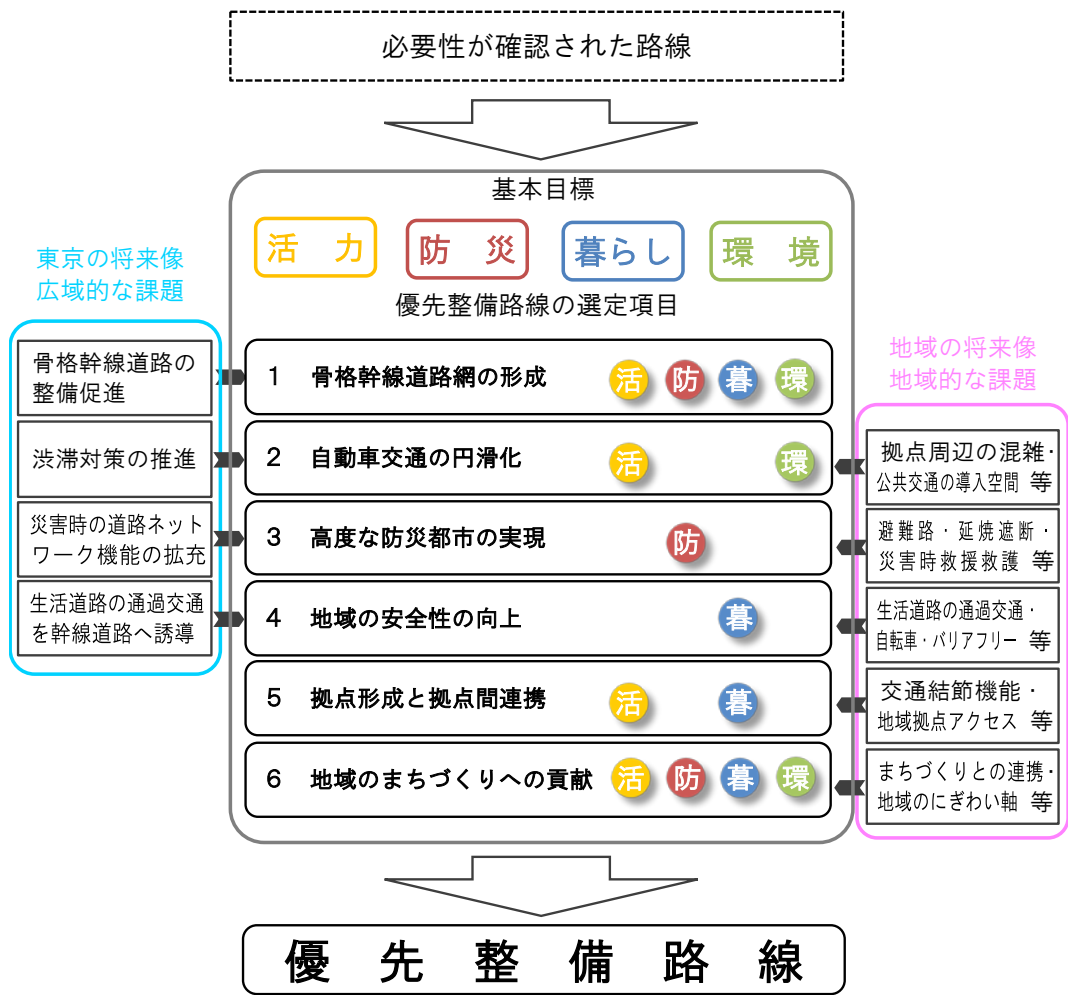
- 「活 力」 ～都市活力の強化～
- 「防 災」 ～都市防災の強化～
- 「暮らし」 ～安全で快適な都市空間の創出～
- 「環 境」 ～都市環境の向上～

■ 整備方針の流れ



■ 優先整備路線の選定の考え方

道路整備の四つの基本目標を踏まえ、東京全体を捉えた将来像や広域的な課題に加え、地域の将来像や地域的な課題解決に向け、それぞれの視点から六つの選定項目を設定し、選定することとしました。なお、選定に当たっては、事業の継続性や実現性などを踏まえ、総合的に判断しました。



※「選定項目」に示した番号は、優先順位を示すものではありません。

〔優先整備路線〕

上記の選定項目に照らし、今後10年間（平成28年度から平成37年度まで）で優先的に整備すべき路線（優先整備路線）を選定しました。（結果はP3～10参照）

施行区分	路線数	延長（km）
東京都施行路線	139	146
区施行路線	92	42
市町施行路線	72	33
その他施行	17	5
全体	320	226

※その他施行とは、組合施行の土地区画整理事業等によるものをいいます。

優先整備路線一覧（都施行〔区部〕）

NO.	路線名	区間	所在区	延長(m)
都 - 1	放射 6号線	環状6～中央二丁目	中野	80
都 - 2	放射 8号線	補助94付近～放射10	文京	790
都 - 3	放射 8号線	放射12～補助94	文京・台東	550
都 - 4	放射 9号線	補助124付近～環状2付近	千代田	1,300
都 - 5	放射 16号線	東葛西四丁目～都県境(旧江戸川橋梁部)	江戸川	230
都 - 6	放射 21号線	補助1～補助3	港	890
都 - 7	放射 23号線	放射5付近～補助61付近	杉並	210
都 - 8	放射 25号線	補助68～環状4付近	新宿	1,020
都 - 9	放射 31号線	放射32～補助115	江東	460
都 - 10	放射 32号線	補助103～錦糸町駅	墨田	1,220
都 - 11	放射 32号線	放射31～小名木川橋	江東	410
都 - 12	放射 35号線	環状7～放射36	練馬	2,780
都 - 13	環状 3号線	環状2～放射20	中央・港	2,340
都 - 14	環状 4号線	放射19～放射3	港	1,420
都 - 15	環状 4号線	放射25～補助74	新宿	650
都 - 16	環状 4号線	補助119～東向島三丁目（百花園入口交差点）	墨田	530
都 - 17	環状 4号線	京成押上線交差部～補助116	墨田	1,160
都 - 18	環状 4号線	放射26～放射8	文京	420
都 - 19	環状 4号線	補助79～放射9付近	文京	700
都 - 20	環状 4号線	道灌山下交差点(補助94交差点付近)	文京	130
都 - 21	環状 4号線	放射11付近～環状5の2	荒川	820
都 - 22	環状5の1号線	補助74～(豊)高田三丁目	新宿・豊島	830
都 - 23	環状5の1号線	放射8支線2～放射9	豊島・北	1,360
都 - 24	環状 7号線	補助83付近～補助89付近	北	580
都 - 25	外環の2	放射6～石神井町八丁目(前原交差点)	練馬	3,340
都 - 26	補助 4号線	補助2～六本木五丁目（六本木五丁目交差点）	港	820
都 - 27	補助 11号線	港)白金二丁目～環状4付近	港・渋谷	930
都 - 28	補助 26号線	放射2付近～東急目黒線	品川	480
都 - 29	補助 26号線	補助52～補助54	世田谷・目黒・渋谷	990
都 - 30	補助 26号線	補助61～放射5	渋谷	210
都 - 31	補助 26号線	新)西落合四丁目～放射7	中野・新宿	260
都 - 32	補助 28号線	放射1～環状8	大田	800
都 - 33	補助 28号線	補助40～補助33付近	大田	530
都 - 34	補助 52号線	補助128～環状8	世田谷	2,300
都 - 35	補助 54号線	補助217付近～調布市境	世田谷	410
都 - 36	補助 61号線	放射23～環状7付近	渋谷・杉並	1,040
都 - 37	補助 62号線	補助26～環状7	中野・杉並	1,140
都 - 38	補助 74号線	補助26～補助220	中野	720
都 - 39	補助 74号線	環状8～旧早稲田通り	杉並	1,200
都 - 40	補助 83号線	環状7～補助73	北	490
都 - 41	補助 85号線	上十条一丁目～上十条三丁目（埼京線立体）	北	610
都 - 42	補助 86号線	前野町三丁目（前野公園入口交差点）～補助245付近	板橋	1,480
都 - 43	補助 92号線	中里三丁目～田端五丁目（山手線立体）	北	160
都 - 44	補助 92号線	補助93～環状4	北・荒川	590
都 - 45	補助 94号線	補助179付近～環状4	文京	940
都 - 46	補助109号線	補助258付近～補助261	足立	1,210
都 - 47	補助125号線	放射4～放射4支線3	世田谷	230
都 - 48	補助125号線	補助51～喜多見八丁目	世田谷	230
都 - 49	補助125号線	喜多見九丁目～狛江市境	世田谷	330
都 - 50	補助133号線	補助52～放射5	世田谷・杉並	1,990
都 - 51	補助133号線	白鷺一丁目～補助76	中野	430
都 - 52	補助133号線	放射6～補助130	杉並	890
都 - 53	補助133号線	補助76～補助229	中野・練馬	1,100
都 - 54	補助133号線	放射7～補助172	練馬	1,240
都 - 55	補助135号線	関町南三丁目～放射6	練馬	120
都 - 56	補助138号線	環状7～補261	足立・葛飾	910
都 - 57	補助140号線	補助136～特450	足立・葛飾	560
都 - 58	補助142号線	補助143～放射14	江戸川	830
都 - 59	補助143号線	補助279～補助283付近	葛飾	580
都 - 60	補助143号線	北総鉄道～放射14	葛飾・江戸川	1,690
都 - 61	補助143号線	東篠崎二丁目～都県境(旧江戸川橋梁部)	江戸川	70
都 - 62	補助144号線	放射16～国道357	江東	2,060

優先整備路線一覧（都施行〔区部〕）

NO.	路線名	区間	所在区	延長(m)
都 - 63	補助156号線	放射7～外環の2	練馬	1,310
都 - 64	補助156号線	補助135～西東京市境	練馬	1,410
都 - 65	補助172号線	放射35～早三東通り	練馬	190
都 - 66	補助203号線	放射8～赤塚二丁目（六道の辻交差点）	板橋	410
都 - 67	補助214号線	補助125付近～狛江市境	世田谷	590
都 - 68	補助217号線	補助54付近～補助218	世田谷	1,010
都 - 69	補助219号線	補助217付近～三鷹市境	世田谷	560
都 - 70	補助229号線	西武新宿線交差点付近	練馬	350
都 - 71	補助230号線	補助76～富士街道	練馬	430
都 - 72	補助232号線	富士街道～外環の2	練馬	830
都 - 73	補助261号線	伊興四丁目～竹の塚六丁目	足立	910
都 - 74	補助277号線	主地307～補助269	葛飾	1,470
都 - 75	補助286号線	上篠崎二丁目～都県境（江戸川橋梁部）	江戸川	180
合 計				64,440

優先整備路線一覧（区施行）

NO.	路線名	区間	所在区	延長(m)
区 - 1	補助7号線	補助10～環状4	港	260
区 - 2	補助14号線	高輪三丁目（高輪警察署前交差点）～環状4	港	340
区 - 3	補助14号線	環状4～高輪四丁目（柘榴坂上）	港	310
区 - 4	補助23号線	補助5～放射4	港	490
区 - 5	補助58号線	環状3～南元町	新宿	610
区 - 6	補助220号線	妙正寺川付近	新宿	70
区 - 7	新宿駅付近街路10号線	放射5～環状5の1支線1	新宿	160
区 - 8	補助114号線	放射13支線1～墨田区画街路5	墨田	110
区 - 9	墨田区画街路6号線	補助326～墨田区画街路7	墨田	110
区 - 10	墨田区画街路7号線	墨田区画街路6～放射13支線1	墨田	160
区 - 11	墨田区画街路10号線	放射32～放射13支線1	墨田	330
区 - 12	墨田区画街路11号線	墨田区画街路10号線～墨田区歩行者専用道1号線	墨田	190
区 - 13	墨田区歩行者専用道1号線	墨田区画街路11号線～墨田区画街路5号線	墨田	20
区 - 14	補助199号線	補助200付近（浜園橋付近）	江東	90
区 - 15	補助199号線	環状3支線2付近（蛤橋付近）	江東	90
区 - 16	補助162号線	補助149～補助161付近	品川	840
区 - 17	補助163号線	西品川一丁目～補助26付近	品川	630
区 - 18	補助205号線	品川区画街路3付近～補助29	品川	310
区 - 19	補助127号線	自由が丘駅～放射3	目黒	790
区 - 20	補助34号線	放射17～放射19	大田	410
区 - 21	補助34号線	放射19～補助27	大田	560
区 - 22	補助43号線	補助44付近～仲池上二丁目	大田	560
区 - 23	補助44号線	環状7～上池台五丁目	大田	530
区 - 24	補助44号線	補助43付近～呑川	大田	170
区 - 25	大田区画街路7号線	補助36～蒲田駅（交通広場約5,900㎡）	大田	60
区 - 26	補助54号線	補助128～補助154	世田谷	780
区 - 27	補助128号線	放射5～東鉄10付17	世田谷	170
区 - 28	補助154号線	松原二丁目～補助54	世田谷	710
区 - 29	補助216号線	補助213との交差点付近	世田谷	390
区 - 30	補助216号線	補助219～補助129	世田谷	1,030
区 - 31	補助217号線	補助54付近	世田谷	160
区 - 32	世田谷区画街路7号線	環状8～上野毛二丁目	世田谷	400
区 - 33	世田谷区画街路11号線	成城学園前駅（交通広場約5,000㎡）	世田谷	50
区 - 34	世田谷区画街路12号線	成城学園前駅	世田谷	30
区 - 35	補助18号線	代官山町～渋谷駅桜丘口再開発事業区域境	渋谷	470
区 - 36	補助220号線	補助71～補助74	中野	760
区 - 37	補助220号線	早稲田通り付近～中野区画街路3	中野	480
区 - 38	補助220号線	西武新宿線付近～新宿区境	中野	420
区 - 39	補助227号線	妙正寺川～補助76	中野	940
区 - 40	中野区画街路3号線	新井薬師前駅（交通広場約3,700㎡）	中野	-
区 - 41	中野区画街路4号線	沼袋駅～補助76（交通広場約2,800㎡）	中野	520
区 - 42	補助132号線	放射6～西荻南三丁目	杉並	1,070
区 - 43	補助216号線	神田川付近～放射5	杉並	470
区 - 44	補助221号線	環状7～中野区境	杉並	290

優先整備路線一覧（区施行）

NO.	路線名	区間	所在区	延長 (m)
区 - 45	補助227号線	補助74～高円寺駅北口	杉並	420
区 - 46	補助80号線	南大塚二丁目～放射8	豊島	290
区 - 47	補助243号線	補助86～補助242	北	530
区 - 48	補助182号線	環状4～西日暮里二丁目	荒川	520
区 - 49	補助189号線	放射12～補助321	荒川	740
区 - 50	補助193号線	放射11～補助100	荒川	1, 360
区 - 51	補助234号線	放射8～練馬区境	板橋	260
区 - 52	補助244号線	放射8～富士見街道	板橋	530
区 - 53	補助249号線	放射35付近	板橋	100
区 - 54	補助132号線	石神井町五丁目（豊島橋交差点～石神井公園前交差点）	練馬	300
区 - 55	補助135号線	補助230付近	練馬	460
区 - 56	補助135号線	補助156付近	練馬	70
区 - 57	補助135号線	放射6～練馬区画街路6	練馬	2, 770
区 - 58	補助230号線	放射6～補助76	練馬	910
区 - 59	補助232号線	石神井公園駅～練馬区画街路7	練馬	220
区 - 60	補助232号線	補助135付近	練馬	510
区 - 61	練馬区画街路1号線	補助172～練馬二丁目	練馬	360
区 - 62	外環の2	上石神井駅（交通広場約5, 100㎡）	練馬	-
区 - 63	補助137号線	梅田七丁目～補助138	足立	100
区 - 64	補助253号線	西新井一丁目～環状7	足立	260
区 - 65	補助254号線	補助136～補助138	足立	800
区 - 66	補助255号線	環状7～梅島一丁目（梅島一丁目交差点）	足立	680
区 - 67	補助256号線	環状7～補助138	足立	840
区 - 68	足立区画街路7号線	環状7～新田三丁目	足立	390
区 - 69	足立区画街路8号線	西新井栄町一丁目～補助138	足立	220
区 - 70	足立区画街路9号線	足立区画街路8～西新井駅（交通広場約5, 500㎡）	足立	70
区 - 71	足立区画街路13号線	足立区画街路12～北千住駅	足立	50
区 - 72	竹の塚駅広場1	竹ノ塚駅（交通広場約7, 090㎡）	足立	-
区 - 73	補助138号線外	南水元一丁目付近	葛飾	430
区 - 74	補助261号線	西水元五丁目～補助269	葛飾	910
区 - 75	補助264号線	細田三丁目付近	葛飾	30
区 - 76	補助264号線	補助140～補助273	葛飾	880
区 - 77	補助272号線	京成本線～宝町二丁目	葛飾	370
区 - 78	補助276号線	補助264～細田四丁目	葛飾	520
区 - 79	補助279号線	補助276付近～柴又一丁目	葛飾	930
区 - 80	補助282号線	北総鉄道～補助264付近	葛飾	740
区 - 81	葛飾区画街路3号線	補助274～立石駅（交通広場約3, 800㎡）	葛飾	80
区 - 82	葛飾区画街路4号線	四つ木一丁目付近	葛飾	280
区 - 83	葛飾区画街路6号線	葛飾区画街路4～四ツ木駅（交通広場約2, 600㎡）	葛飾	80
区 - 84	鉄押付3号線	四つ木一丁目付近	葛飾	210
区 - 85	鉄押付6号線	立石八丁目付近	葛飾	140
区 - 86	補助284号線	補助287～放射31	江戸川	1, 120
区 - 87	補助285号線	小岩駅付近～補助143	江戸川	200
区 - 88	補助285号線	補助142～補助288	江戸川	1, 190
区 - 89	補助286号線	西篠崎二丁目（虹の家東交差点）～上篠崎二丁目	江戸川	860
区 - 90	補助288号線	上篠崎一丁目～江戸川区画街路22	江戸川	450
区 - 91	補助288号線	補助140～補助290	江戸川	1, 030
区 - 92	江戸川区画街路28号線	江戸川区画街路27～江戸川区画街路29	江戸川	130
			合 計	41, 680

優先整備路線一覧（その他施行〔区部〕）

NO.	路線名	区間	所在区	延長 (m)
その他 - 1	大田区画街路4号線	環状8～大田区画街路5	大田	530
その他 - 2	大田区画街路5号線	環状8～大田区画街路4	大田	380
その他 - 3	大田区画街路6号線	大田区画街路4～大田区画街路5（交通広場約7, 000㎡）	大田	350
その他 - 4	補助221号線	補助223交通広場～杉並区境	中野	460
その他 - 5	中野区画街路5号線（中野駅南口駅前広場）	中野駅（交通広場約4, 150㎡）	中野	-
その他 - 6	補助73号線	北区画街路7～補助85	北	80
その他 - 7	補助85号線	補助73～JR埼京線付近	北	170
その他 - 8	北区画街路7号線	十条駅～補助73（交通広場約4, 400㎡）	北	40
その他 - 9	板橋区画街路8号線	上板橋駅～放射8（交通広場約3, 900㎡）	板橋	210
その他 - 10	補助285号線	小岩駅付近（交通広場約5, 400㎡）	江戸川	190
その他 - 11	江戸川区画街路26号線	補助285～補助285	江戸川	280
その他 - 12	江戸川区画街路27号線	補助285～江戸川区画街路28	江戸川	100
その他 - 13	江戸川区画街路29号線	江戸川区画街路28～放射14（交通広場約6, 100㎡）	江戸川	200
			合 計	2, 990

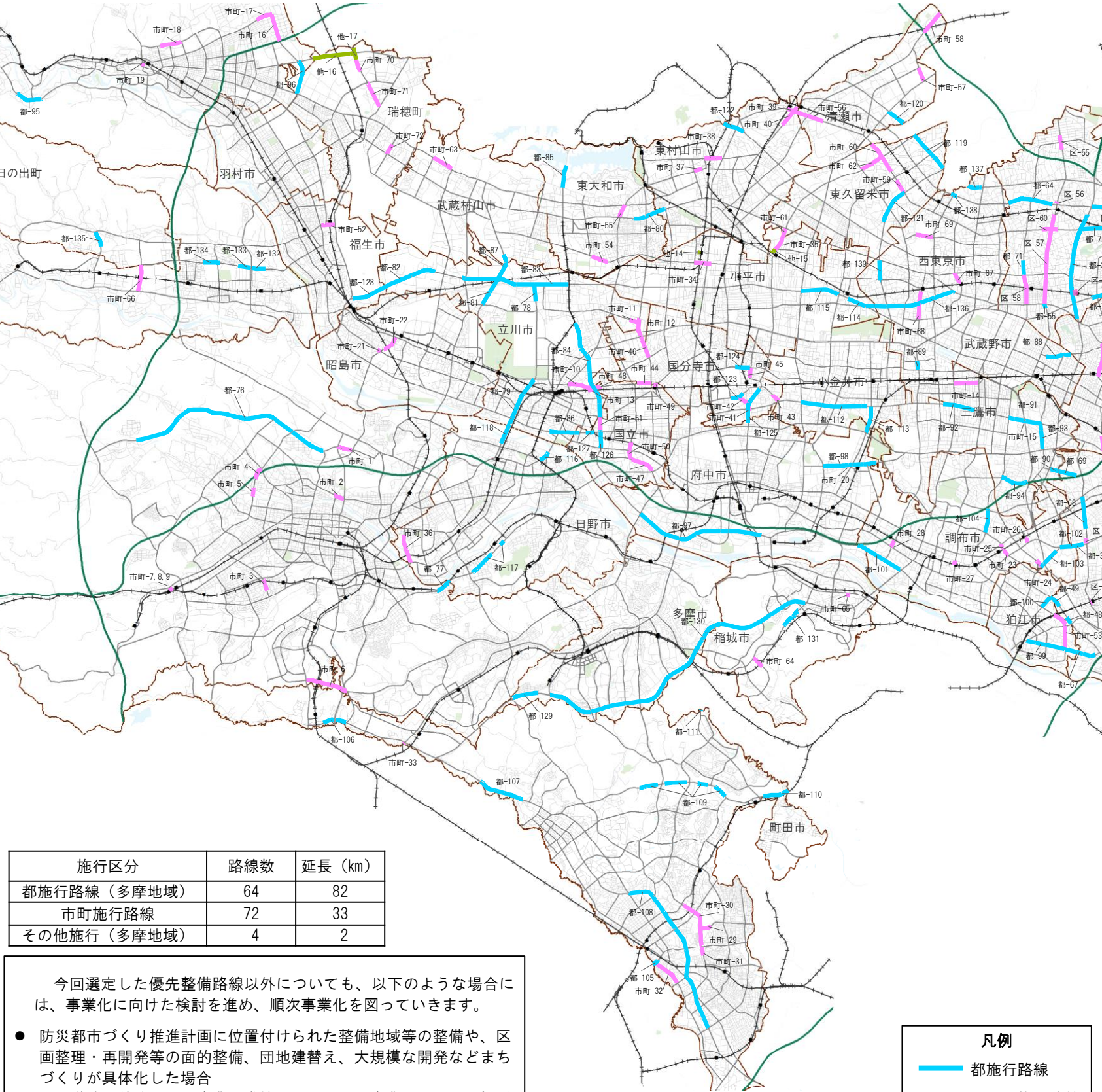
優先整備路線（区部）



今回選定した優先整備路線以外にも、以下のような場合には、事業化に向けた検討を進め、順次事業化を図っていきます。

- 防災都市づくり推進計画に位置付けられた整備地域等の整備や、区画整理・再開発等の面的整備、団地建替え、大規模な開発などまちづくりが具体化した場合
- 周辺道路や前後区間の事業の進捗状況により、事業化する必要性が生じた場合
- 連続立体交差事業が具体化した場合
- 新たな都市計画決定（変更）を行った場合 など

優先整備路線（多摩地域）



施行区分	路線数	延長（km）
都施行路線（多摩地域）	64	82
市町施行路線	72	33
その他施行（多摩地域）	4	2

今回選定した優先整備路線以外についても、以下のような場合には、事業化に向けた検討を進め、順次事業化を図っていきます。

- 防災都市づくり推進計画に位置付けられた整備地域等の整備や、区画整理・再開発等の面的整備、団地建替え、大規模な開発などまちづくりが具体化した場合
- 周辺道路や前後区間の事業の進捗状況により、事業化する必要性が生じた場合
- 連続立体交差事業が具体化した場合
- 新たな都市計画決定（変更）を行った場合 など

優先整備路線一覧（都施行〔多摩地域〕）				
N0.	路線名	区 間	所在市町	延長(m)
都 - 76	八王子3・3・74号線	都道166～西寺方町	八王子	6,490
都 - 77	八王子3・4・14号線外	日)平山六丁目～(八)長沼町	八王子 日野	520
都 - 78	立川3・1・34号線	主地7～立川3・3・3	立川	520
都 - 79	立川3・1・34号線	富士見町七丁目～立川3・2・11	立川	1,580
都 - 80	立川3・2・4号線外	東村山3・4・33東側～立川3・4・22西側	東大和 東村山	1,040
都 - 81	立川3・2・38号線	立川3・2・16～立川3・3・3	立川	900
都 - 82	立川3・3・3号線	西砂町六丁目～福生市境	立川	1,660
都 - 83	立川3・3・3号線	立川3・3・30～都道162（松中団地東交差点）	立川	3,350
都 - 84	立川3・3・30号線	国立市境～立川3・2・31	立川	3,110
都 - 85	立川3・3・30号線	主地5～都市計画区間	東大和	690
都 - 86	立川3・4・5号線外	国立3・4・16～立川3・4・5支線1	立川・国立	960
都 - 87	立川3・4・39号線	立川3・3・3～(武)大南一丁目	立川 武蔵村山	840
都 - 88	武蔵野3・4・11号線	杉並区境～吉祥寺東町二丁目	武蔵野	780
都 - 89	武蔵野3・4・24号線	武蔵野3・4・7～武蔵野3・5・9	武蔵野	270
都 - 90	三鷹3・4・3号線	世田谷区境～北野一丁目	三鷹	270
都 - 91	三鷹3・4・7号線	三鷹3・4・12～三鷹3・4・14付近	三鷹	1,020
都 - 92	三鷹3・4・7号線	三鷹3・4・17付近～三鷹3・4・18付近	三鷹	1,000
都 - 93	三鷹3・4・12号線	三鷹3・2・2～三鷹3・4・7	三鷹	800
都 - 94	三鷹3・4・12号線	三鷹3・4・14～三鷹3・4・13	三鷹	860
都 - 95	青梅3・4・1号線	畑中三丁目～都道238東側付近	青梅	820
都 - 96	青梅3・4・13号線	福生3・4・4～青梅3・4・8	青梅・瑞穂	1,040
都 - 97	府中3・4・3号線	府中3・4・22～府中3・3・24	府中	4,080
都 - 98	府中3・4・12号線	多摩町一丁目～府中3・5・14	府中	1,680
都 - 99	調布3・4・2号線	世田谷区境～調布3・4・3	狛江	1,610
都 - 100	調布3・4・4号線外	世田谷区境～調布3・4・16	狛江	470
都 - 101	調布3・4・4号線外	調布3・2・6～(府)押立町四丁目	調布・府中	1,530
都 - 102	調布3・4・10号線	世田谷区境～調布3・4・17	調布	340
都 - 103	調布3・4・17号線	調布3・4・9付近～調布3・4・10付近	調布	690
都 - 104	調布3・4・18号線	調布3・4・11～調布3・4・14付近	調布	740
都 - 105	町田3・3・7号線	都県境（相模原市境）～主地51	町田	170
都 - 106	町田3・3・36号線	相原町～町田3・3・10	町田	690
都 - 107	町田3・3・36号線	小山町（馬場交差点付近）～常盤町（常盤駐在所北交差点）	町田	1,460
都 - 108	町田3・3・36号線	旭町三丁目～町田3・4・29	町田	5,370
都 - 109	町田3・4・18号線	町田3・4・33～野津田町	町田	2,010
都 - 110	町田3・4・18号線	都県境（川崎市境）～町田3・4・23付近	町田	810
都 - 111	町田3・4・23号線	主地19～都県境（川崎市境）	町田	30
都 - 112	小金井3・4・1号線	小金井3・4・11付近～小金井3・4・7	小金井	2,050
都 - 113	小金井3・4・11号線外	府中3・2・2の1～小金井3・4・1	小金井 府中	830
都 - 114	小平3・3・3号線	西東京市境～花小金井南町二丁目	小平	870
都 - 115	小平3・3・3号線	小平3・4・17～小平3・4・7	小平	1,180
都 - 116	日野3・4・1号線	日野(日野橋南詰交差点付近)～日野3・4・8	日野	370
都 - 117	日野3・4・3号線	日野3・4・14付近～日野3・4・18付近	日野	1,010
都 - 118	日野3・4・17号線	立)富士見町七丁目～日野3・4・8付近	日野・立川	660
都 - 119	東村山3・4・15の1号線	東村山3・4・18～東村山3・4・21	東久留米	1,380
都 - 120	東村山3・4・15の2号線	都県境（新座市境）～東村山3・4・7	清瀬	570
都 - 121	東村山3・4・18号線	南沢四丁目～東村山3・4・13	東久留米	1,150
都 - 122	東村山3・4・35号線	東村山3・4・11～都県境（所沢市境）	東村山	690
都 - 123	国分寺3・4・3号線	南町三丁目～国分寺3・4・18	国分寺	440
都 - 124	国分寺3・4・6号線	国分寺3・4・12～東恋ヶ窪三丁目	国分寺	470
都 - 125	国分寺3・4・11号線外	府中3・2・2の2付近～国分寺3・4・4付近	府中 国分寺	1,180
都 - 126	国立3・3・15号線	国立3・4・1～国立3・4・5付近	国立	540
都 - 127	国立3・4・5号線	国立3・3・15付近～国立3・4・16付近	国立	270

優先整備路線一覧（都施行〔多摩地域〕）

NO.	路線名	区 間	所在市町	延長 (m)
都 - 128	福生3・4・3の1号線	立川市境～福生3・4・10	福生	1,090
都 - 129	多摩3・1・6号線	唐木田二丁目～多摩3・4・27付近	多摩	810
都 - 130	多摩3・1・6号線	多摩3・4・15付近～多摩3・4・26付近	多摩・稲城	9,520
都 - 131	多摩3・4・15号線	百村～坂浜	稲城	660
都 - 132	秋多3・3・4号線	草花～秋多3・3・9	あきる野	430
都 - 133	秋多3・4・5号線	秋多3・3・9～平沢西一丁目	あきる野	410
都 - 134	秋多3・4・5号線	秋多3・4・16付近～秋多3・4・10付近	あきる野	540
都 - 135	秋多3・4・14号線	日の出町平井～秋多3・5・7	日の出	500
都 - 136	西東京3・3・3号線	西東京3・4・8～小平市境	西東京	2,570
都 - 137	西東京3・3・14号線	西東京3・2・6～都県境（新座市境）	西東京	440
都 - 138	西東京3・4・13号線	主地36～都県境（新座市境）	西東京	190
都 - 139	西東京3・4・26号線	西東京3・4・7～西東京3・5・4	西東京	620
合 計				81,640

優先整備路線一覧（市町施行）

NO.	路線名	区 間	所在市町	延長 (m)
市町 - 1	八王子3・3・74号線	八王子3・3・10～八王子3・5・47	八王子	430
市町 - 2	八王子3・4・54号線	八王子3・4・46～八王子3・5・49	八王子	300
市町 - 3	八王子3・4・58号線	山田町～八王子3・4・16付近	八王子	340
市町 - 4	八王子3・4・61号線	檜原町～八王子3・5・53	八王子	390
市町 - 5	八王子3・4・61号線	横川町～清川町	八王子	270
市町 - 6	八王子3・4・8号線	八王子3・3・10～八王子3・3・68	八王子・町田	1,310
市町 - 7	八王子3・4・64号線	八王子8・5・1～八王子3・3・1(交通広場約5,000㎡)	八王子	30
市町 - 8	八王子8・5・1号線	八王子3・4・64～八王子都市計画通路1号	八王子	80
市町 - 9	八王子都市計画通路1号線	八王子8・5・1～市道浅川78	八王子	20
市町 - 10	立川3・2・10号線	立川3・4・24、立川3・4・25～国立3・4・8	立川	900
市町 - 11	立川3・4・15号線	市道東112～立川3・4・21	立川	270
市町 - 12	立川3・4・21号線	国分寺3・4・10～主地7	立川	550
市町 - 13	立鉄中付1号線	立川3・3・30～市道南392	立川	190
市町 - 14	三鷹3・4・9号線	三鷹3・4・17～三鷹3・2・6	三鷹	750
市町 - 15	三鷹3・4・13号線	三鷹3・4・7～連雀通り	三鷹	70
市町 - 16	青梅3・4・13号線	青梅3・6・10～青梅3・5・12	青梅	840
市町 - 17	青梅3・5・12号線	青梅3・4・13～主地44	青梅	520
市町 - 18	青梅3・4・18号線	東青梅六丁目(東青梅六丁目東交差点)～青梅3・4・20	青梅	660
市町 - 19	青梅3・5・24号線	青梅3・5・7～青梅3・5・5	青梅	90
市町 - 20	府中3・4・11号線	府中3・4・16～府中3・4・12	府中	70
市町 - 21	昭島3・4・1号線	昭島3・4・18～緑町一丁目	昭島	110
市町 - 22	昭島3・4・18号線	田中町一丁目～昭島3・4・2	昭島	570
市町 - 23	調布3・4・8号線	柴崎駅～調布3・4・10(交通広場約2,500㎡)	調布	190
市町 - 24	調布3・4・9号線	調布3・4・17～西つつじヶ丘四丁目	調布	240
市町 - 25	調布3・4・11号線	柴崎駅～調布3・4・1(交通広場約2,500㎡)	調布	100
市町 - 26	調布3・4・21号線	つつじヶ丘駅～調布3・4・10(交通広場約2,500㎡)	調布	150
市町 - 27	調布3・4・26号線	布田駅～都道119	調布	140
市町 - 28	調布3・4・31号線	西調布駅～調布3・4・10(交通広場約2,000㎡)	調布	190
市町 - 29	町田3・4・9号線	町田3・4・34～西成瀬三丁目	町田	340
市町 - 30	町田3・4・34号線	町田3・4・33付近～町田3・3・7	町田	1,560
市町 - 31	町田3・4・34号線	町田3・3・7～高ヶ坂六丁目	町田	280
市町 - 32	町田3・4・37号線	町田3・3・7～町田3・4・3	町田	930
市町 - 33	町田3・4・41号線	町田3・3・36～相模原市境	町田	50
市町 - 34	小平3・4・10号線	小平3・4・21～市道第A-61	小平	530
市町 - 35	小平3・4・19号線	小平3・4・14～東久留米市境	小平	460
市町 - 36	日野3・4・25号線	日野3・3・2～市道H38	日野	890
市町 - 37	東村山3・4・9号線	野口町一丁目～東村山3・4・31	東村山	260
市町 - 38	東村山3・4・10号線	東村山3・3・8～東村山3・4・29	東村山	560
市町 - 39	東村山3・4・13号線	清瀬市境～JR武蔵野線	東村山	330
市町 - 40	東村山3・4・27号線	主地40～秋津駅(交通広場約3,400㎡)	東村山	700
市町 - 41	国分寺3・4・1号線	都道133～国分寺3・4・11	国分寺	80
市町 - 42	国分寺3・4・2号線	国分寺3・4・3～国分寺3・4・11	国分寺	370

優先整備路線一覧（市町施行）

NO.	路線名	区 間	所在市町	延長 (m)
市町 - 43	国分寺3・4・4号線	南町一丁目～小金井市境	国分寺	240
市町 - 44	国分寺3・4・7号線	国分寺3・4・16～国立市境	国分寺	430
市町 - 45	国分寺3・4・12号線	国分寺駅北口再開発事業区域境～国分寺3・4・6	国分寺	310
市町 - 46	国分寺3・4・16号線	国分寺3・4・9～国分寺3・4・10	国分寺	690
市町 - 47	国立3・4・3号線	国立3・3・2～国立3・4・14	国立	750
市町 - 48	国立3・4・8号線	立川3・3・30～主地43	国立	200
市町 - 49	国立3・4・10号線	北一丁目～国分寺3・4・7	国立	130
市町 - 50	国立3・4・14号線	国立3・4・3～JR南武線	国立	520
市町 - 51	国立3・3・15号線	富士見台四丁目～国立3・4・4	国立	390
市町 - 52	福生3・4・7号線	福生3・3・30～福生3・4・10	福生	420
市町 - 53	調布3・4・16号線	小田急線高架下～調布3・4・2	狛江	1,220
市町 - 54	立川3・4・17号線	南街五丁目～南街六丁目	東大和	570
市町 - 55	立川3・4・26号線	立川3・2・4～立川3・5・20	東大和	410
市町 - 56	東村山3・4・13号線	主地40～東村山市境	清瀬	860
市町 - 57	東村山3・4・17号線	東村山3・4・7～東村山3・4・24	清瀬	420
市町 - 58	東村山3・4・26号線	新座市境～関越自動車道	清瀬	770
市町 - 59	東村山3・4・13号線	東村山3・4・18～本町四丁目	東久留米	460
市町 - 60	東村山3・4・13号線	都道234～埼玉県境	東久留米	1,040
市町 - 61	東村山3・4・21号線	小平市境～東村山3・4・4	東久留米	280
市町 - 62	東村山3・4・21号線	東村山3・4・12～東村山3・4・13	東久留米	730
市町 - 63	立川3・5・20号線	立川3・4・40～立川3・5・41	武蔵村山	670
市町 - 64	多摩3・4・36号線	多摩3・4・15～稲城小田良土地区画整理事業区域境	稲城	390
市町 - 65	多摩7・5・3号線	多摩3・3・10～稲城榎戸土地区画整理事業区域境	稲城	110
市町 - 66	秋多3・4・13号線	秋多3・3・3～秋多3・4・5	あきる野	820
市町 - 67	西東京3・4・18号線	西武柳沢駅～西東京3・5・4(交通広場約2,700㎡)	西東京	330
市町 - 68	西東京3・4・24号線	田無駅～西東京3・5・2(交通広場約3,400㎡)	西東京	880
市町 - 69	西東京3・5・10号線	ひばりが丘団地付近(団地交番前交差点付近)～西東京3・4・20	西東京	550
市町 - 70	福生3・4・26号線	富士山栗原新田字大日塚～二本木字西樽口	瑞穂	400
市町 - 71	福生3・4・26号線	福生3・3・27～福生3・4・10	瑞穂	810
市町 - 72	福生3・5・23号線	主地5～福生3・4・4	瑞穂	320
			合 計	33,230

優先整備路線一覧（その他施行〔多摩地域〕）

NO.	路線名	区 間	所在市町	延長 (m)
その他 - 14	小平3・4・12号線	小川駅～小川西町四丁目(交通広場約3,200㎡)	小平	40
その他 - 15	小平3・4・19号線	小平駅～小平3・4・14(交通広場約5,000㎡)	小平	90
その他 - 16	福生3・4・21号線	福生3・4・26～青梅市境	瑞穂	1,320
その他 - 17	福生3・4・26号線	二本木字西樽口～都県境(入間市境)	瑞穂	360
			合 計	1,810

整備効果

〔骨格幹線道路網の形成〕

骨格幹線道路の完成率が現在の69%から88%に向上します。

区部及び多摩地域ともに、残る骨格幹線道路の重点的な整備を進め、東京の更なる発展に向けて、都市計画道路の骨格が形成されます。

合わせて、補助幹線道路も整備され、骨格幹線道路と相まって、交通機能や防災機能など、様々な効果を発揮していきます。

〔都県境を越えた道路網の形成〕

東京圏の活発な交流や、業務、居住、防災など多様な機能を一体的に発揮していくため、道路や橋りょうの重点的な整備による都県境を越えた道路網を形成し、都県間の連携を強化するとともに、広域的な防災性を向上していきます。

〔区部と多摩地域の連携強化〕

今回の整備方針では、区部と多摩地域の事業化計画を統合し、東京全体の事業化計画として策定します。区部と多摩地域とをつなぐ道路の整備を進め、更なる連携強化が図られます。

