立川市 外水ハザードマップ

Tachikawa City Outside Water Hazard Map
立川市外来水危险区图
다치카와시 외수 해저드 맵

2024年(令和6年)11月

ハザードマップをご覧になる際の注意点

実際の浸水範囲、水深などは雨の降り方や土地の変化、内水氾濫等により変化することがあります。
想定を超える外水氾濫等は考慮していませんので、十分に注意してください。

残堀川版 Zanboriga wa river 残堀川版 잔보리가와하천판

この地図は、東京都が公表した「残堀川流域洪水浸水想定区域図（想定最大規模）」（想定雨量：残堀川流域の24時間総雨量：690mm、1時間最大雨量：153mm）をもとに、大雨時に残堀川が氾濫した場合の浸水範囲や浸水する深さ、避難所等を示したものです。

This map is based on the "Zanborigawa River Basin Flood Inundation Assumed Area Map (Assumed Maximum Scale)" published by the Tokyo Metropolitan Government (Assumed Rainfall: 24-hour total rainfall in the Zanborigawa River Basin: 690 mm, maximum hourly rainfall: 153 mm). It indicates the extent of flooding, water depth, evacuation centers, and other relevant information in the event that the Zanborigawa River overflows during heavy rainfall.

这份地图是根据东京都公布的资料"残堀川流域洪水浸水预想区域图(最大预想规模)"(预想雨量：残堀川流域的24小时总降雨量：690mm，1小时最大降雨量：153mm)，制作的大雨时残堀川泛滥的情况下浸水范围、水深、避难所等的表示图。

이 지도는 도쿄도가 발표한 '잔보리강 유역 홍수 침수 예상 구역도 (가정 최대 규모)』(가정 강우량: 잔보리강 유역의 24시간 총 강우량: 690mm, 1시간 최대 강우량: 153mm)를 바탕으로, 큰비가 내렸을 때 잔보리강이 범람했을 경우의 침수 범위와 침수 깊이, 대피소 등을 나타낸 것입니다.

警戒レベルをもとにとるべき行動

災害の危険度	警戒レベル	避難情報 ~住民がとるべき避難行動		防災気象情報
高	警戒レベル5	緊急安全確保※1	すでに災害が発生しています 命を守るための最善の行動をとってください	大雨特別警報 氾濫発生情報
	～＜警戒レベル4までに必ず避難！＞～			
	警戒レベル4	避難指示	全員避難！	土砂災害警戒情報 氾濫危険情報
	警戒レベル3	高齢者等避難※2	高齢者等は避難！	大雨・洪水警報 氾濫警戒情報
	警戒レベル2	避難に備え、ハザードマップなどにより自らの避難行動を確認		大雨・洪水・氾濫 注意報
低	警戒レベル1	防災気象情報などの最新情報に注意するなど、災害への心がまえを高める		早期注意情報（警報級の可能性）

※身の危険を感じたときには警戒レベルに関わらず避難してください。また、必ずしも段階的にレベル１から順に発令されとは限りません。
※発信される情報としては、気象庁より、災害の種類ごとに、緊迫度などに応じてランク付けをして発表される**防災気象情報**と、その防災気象情報を元に住民の避難行動を促すために立川市が発表する**避難情報**があります。
※1：市町村が災害の状況を確実に把握できるものではない等の理由から、警戒レベル５は必ず発令される情報ではありません。
※2：高齢者等以外の人も必要に応じ、普段の行動を見合わせ始めたり、避難の準備をしたり、危険を感じたら自主的に避難するタイミングです。

風水害時、指定避難所は災害の規模に応じて、段階的に開設します。

開設施設【第１段階】	滝ノ上会館、柴崎会館、錦学習館、立川競輪場（風水害限定）
開設施設【第２段階】	第四小学校、第一小学校、立川第一中学校、第三小学校、第七小学校、第六小学校、立川第三中学校、第二小学校、第五小学校、立川第二中学校、南砂小学校、若葉台小学校、立川第九中学校、第八小学校、幸小学校、立川第四中学校、第十小学校、柏小学校、立川第六中学校、大山小学校、旧若葉小学校、旧若葉小学校、立川第七中学校
開設施設【第３段階】	柴崎学習館、女性総合センター（5階のみ）・中央図書館（風水害限定）、さかえ会館、若葉会館、砂川学習館、こんぴら橋会館、上砂会館、西砂学習館、西砂会館
● 浸水の可能性があるため開設しない一次避難所	旧多摩川小学校、新生小学校、立川第八中学校、第九小学校、上砂川小学校、立川第五中学校、西砂小学校

避難情報伝達経路

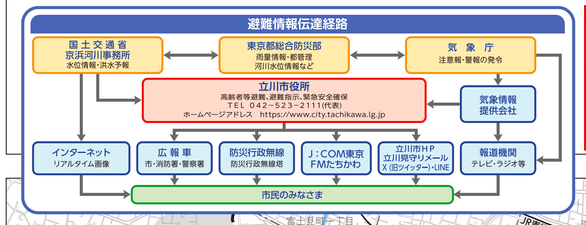

各種ハザードマップについて

https://www.city.tachikawa.lg.jp/bosai/m-bosai/1008369/index.html
立川市ではこのマップの他、様々なハザードマップを作成しています。
左記QRコードか、URLからご確認ください。

雨の強さと降り方

やや強い雨	強い雨	激しい雨	非常に激しい雨	猛烈な雨
1時間に10～20mm未満	1時間に20～30mm未満	1時間に30～50mm未満	1時間に50～80mm未満	1時間に80mm以上の雨
ザーザーと降る雨。雨の音で話し声が良く聞き取れません。	どしゃ降りの雨。地面一面に水たまりができ、傘をさしていてもぬれてしまいます。	バケツをひっくり返したような雨。道路が川のようになります。	滝のようにゴーゴーと降り続く雨。傘がまったく役に立たなくなります。	息苦しくなるような圧迫感があり、恐怖を感じます。水しぶきで、視界が悪くなります。

避難時の心得

避難時の服装

荷物は少なく、動きやすい服装で避難しましょう。

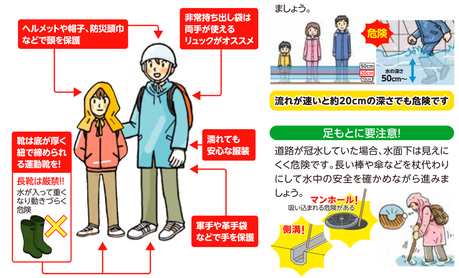

歩ける深さに注意！

水の中で歩ける目安は、ひざ下くらい（約50cm）までです。浅くても水の流れが速い場合は危険なので高いところで救助を待ちましょう。

2人以上で避難する！

危険なので、なるべく夜間の移動は避け、明るい時間に複数の人と避難しましょう。

避難が遅れたら…

もし避難が遅れてしまった場合、無理に移動せず、近くの丈夫な建物のできるだけ高い所に逃げましょう。

足もとに要注意！

道路が冠水していた場合、水面下は見えにくく危険です。長い棒や傘などを杖代わりにして水中の安全を確かめながら進みましょう。

側溝や雨水ますの清掃を

側溝や雨水ますが泥などで詰まっていると、水が排水できずに道路などが浸水してしまいます。
日頃からの清掃にご協力をお願いします。

要配慮者利用施設の洪水時等の避難確保について

https://www.city.tachikawa.lg.jp/bosai/m-bosai/1008369/1021924.html
社会福祉施設、病院、保育園や学校等、災害時に特に配慮が必要な方が利用する施設については、立川市ホームページに一覧がございますので左記のQRコードか、URLをご参照ください。

凡例 Legend 범례

指定避難所 Designated Evacuation Center 指定避难所 지정 대피소		市役所 City Hall 市政府 시청	
土砂災害警戒区域 土砂災害のおそれがある区域 Sediment disaster alert zone 土砂灾害警戒区域 토사 재해 경계 구역		消防署(出張所を含む) Fire Station (Including Branch Office) 消防署(包外地办事处) 소방서(출장소 포함)	
土砂災害特別警戒区域 建築物に損壊が生じ、住民等の生命又は身体に著しい危害が生じるおそれがある区域 Sediment disaster special alert zone 土砂灾害特别警戒区域 토사재해 특별 경계 구역		消防団詰所 Fire Brigade Station 消防团值勤所 소방단 출장소	
		警察署 Police Station 警察局 경찰서	
避難方向 Evacuation Direction 避难方向 대피 방향		緊急医療救護所 Urgent Medical Relief Place 紧急医疗救护所 긴급 의료 구호소	
車両による一時的な退避場所 Temporary Shelter for Vehicle 在车内避难时车辆临时停车处 차량을 위한 일시적인 대피소		ライブカメラ Live cameras 现场摄像机 라이브 카메라	
アンダーパス Underpass 地下通道 언더패스		水位観測所 Water Level Observation Station 水位观测处 수위 관측소	

※指定避難所とは、災害の危険性があり避難した方が災害の危険性がなくなるまで必要な間滞在する、または災害により家に戻れなくなった方が一時的に滞在するための施設として指定しているものです。
なお、状況により一部の指定避難所等の開設とならない場合があります。

早期の立退き避難が必要な区域

「早期の立退き避難が必要な区域」とは、河川沿いの地域等において、洪水時に家屋が倒壊するような激しい川の流れ等が想定されている区域（家屋倒壊等氾濫想定区域）や、浸水深が3m以上と深く、自宅などの2階以上への避難（垂直避難）が危険な区域などのことをいいます。洪水時には避難情報に従って安全な場所へ確実に立ち退く必要があります。

家屋倒壊等氾濫想定区域
Flood predicted areas including house collapse, etc.
房屋倒塌等泛滥预测区域　가옥붕괴 등 범람 예상 구역

河川沿いの地域等において、洪水時の激しい川の流れによって家屋が倒壊するおそれが高い区域

多摩川版 Tamagawa river 多摩川版 다마가와하천판

この地図は、国土交通省京浜河川事務所が公表した「多摩川洪水浸水想定区域図（想定最大規模）」（想定雨量：多摩川流域の48時間総雨量588mm）をもとに、大雨時に多摩川が氾濫した場合の浸水範囲や浸水する深さ、避難所等を示したものです。

This map shows predicted range and depth of water emersion, evacuation center, etc. in case of flooding of the Tamagawa Riv. due to heavy rainfall based on "The area map of predicted water immersion due to the flooding of the Tamagawa Riv.(Predicted largest scale)" (Assumed precipitation: 588mm of total precipitation in 48 hours in the Tamagawa basin) made public by Keihin River Office of the Ministry of Land, Infrastructure, Transport and Tourism.

这张风险图是根据国土交通省京滨河川办事处公布的「多摩川洪水浸水预测区域图(设想最大规模)」(预测降雨量:多摩川流域的48个小时总降雨量588毫米)制作的，标示了在大雨时多摩川泛滥的情况下的浸水范围、浸水深度以及避难所等。

이 지도는, 국토교통성 게힌(京浜)하천 사무소가 공표한 「다마가와(多摩川) 홍수 침수 예상 구역도(예상 최대 규모)」(예상 강우량: 다마가와 유역의 48시간 총강우량 588mm)를 기준으로, 큰 비가 내려 다마가와가 범람했을 경우의 침수 깊이, 침수하는 깊이, 대피소 등을 나타낸 것입니다.

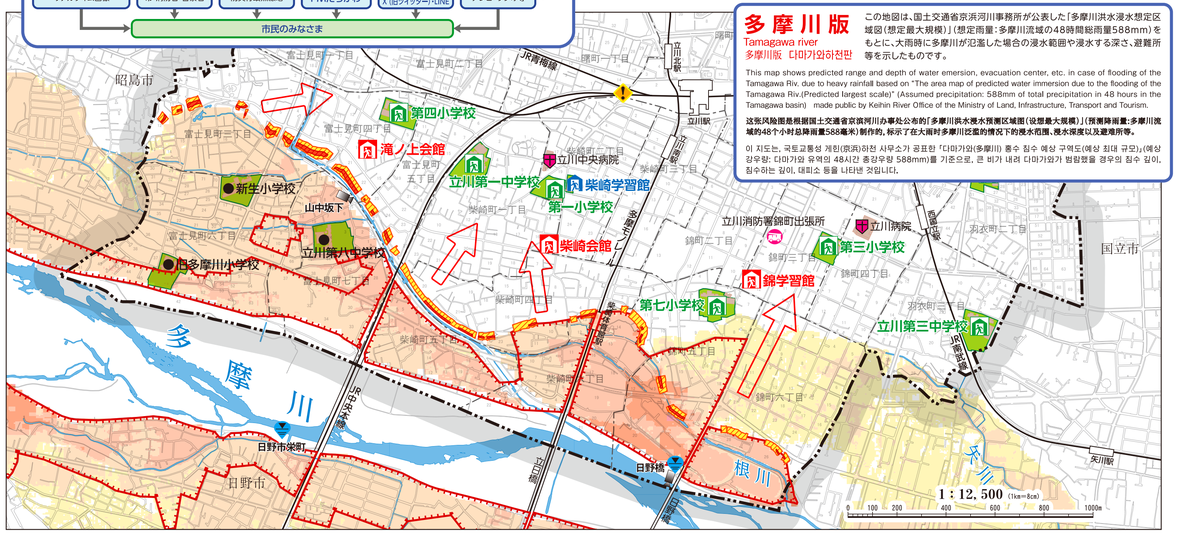

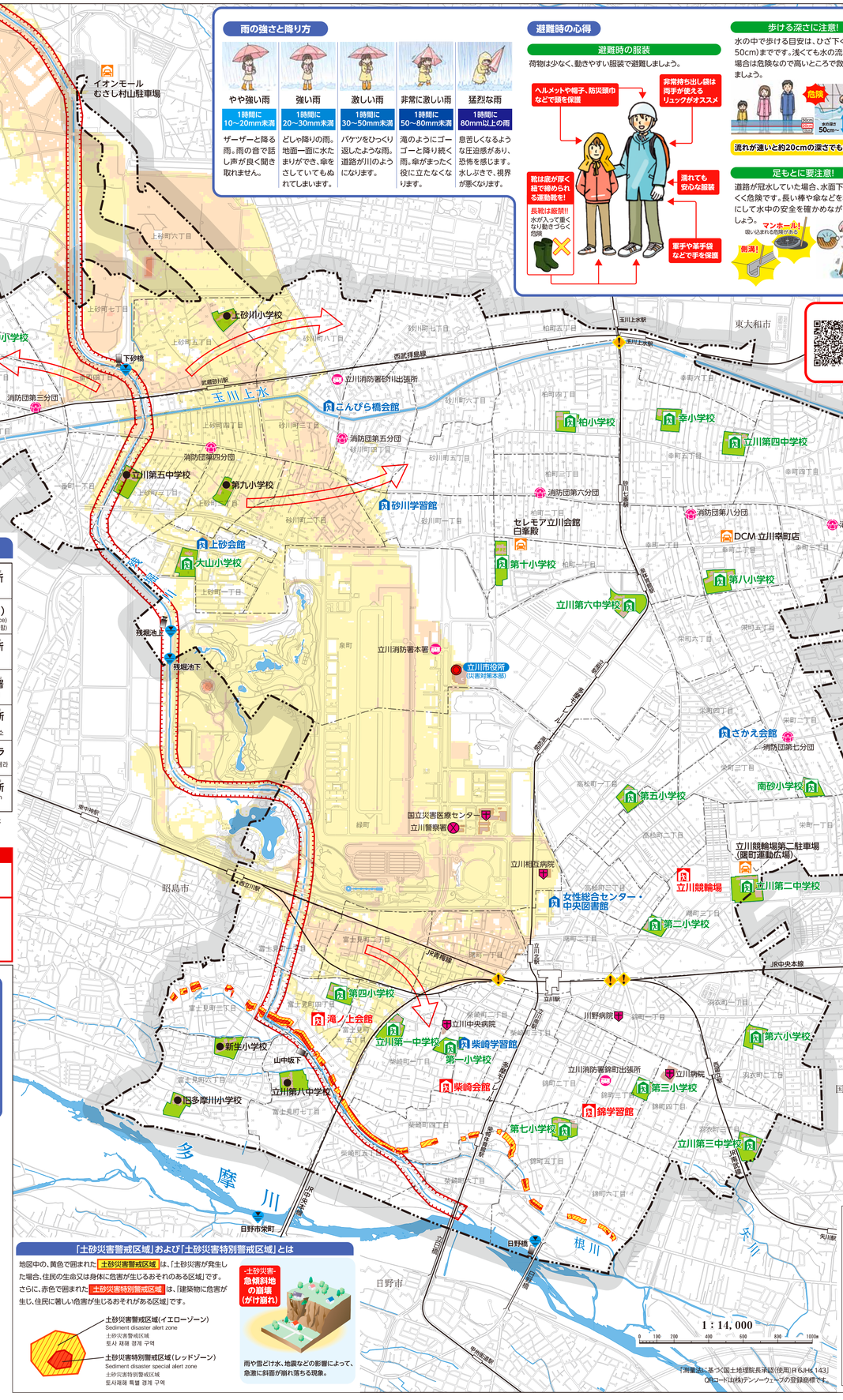

川の水位や雨の量をチェックしよう 雨量・水位情報

国土交通省
川の防災情報
https://www.river.go.jp/

東京都建設局
浸水リスク検索サービス
https://www.kensetsu2.metro.tokyo.lg.jp/jigyo/river/chusho_seibi/risk/kensaku.html

最大浸水深 maximum depth of water immersion 最大浸水深度 최대침수깊이

10～20m未満の区域 area from 10 to 20m 10~20米未满的地区	10~20m 미만의 구역
5～10m未満の区域 area from 5 to 10m 5~10米未满的地区	5~10m 미만의 구역
3～5m未満の区域 area from 3 to 5m 3~5米未满的地区	3~5m 미만의 구역
0.5～3m未満の区域 area from 0.5 to 3m 0.5~3米未满的地区	0.5~3m 미만의 구역
0.5m未満の区域 area below 0.5m 0.5米未满的地区	0.5m 미만의 구역

浸水深の目安 Flood depth classification 浸水时的预测水位 침수 깊이의 기준

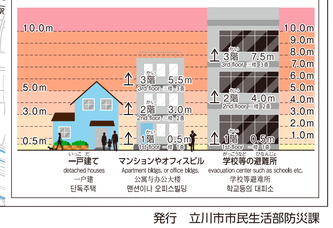

「土砂災害警戒区域」および「土砂災害特別警戒区域」とは

地図中の、黄色で囲まれた**土砂災害警戒区域**は、「土砂災害警戒区域」が発生した場合、住民の生命又は身体に危害が生じるおそれのある区域」です。
さらに、赤色で囲まれた**土砂災害特別警戒区域**は、「建築物に危害が生じ、住民に著しい危害が生じるおそれがある区域」です。

「測量法に基づく国土地理院長承認（使用）JR 6JHs 143」
QRコードは(株)デンソーウェーブの登録商標です。

発行　立川市市民生活部防災課